

Program obnovy venkova



MÍROV

2015 - 2018

**Schváleno zastupitelstvem obce Mírov
usnesením č. 4/14 ze dne 9. 12. 2014**

.....
starosta obce

.....
místostarosta obce

OBSAH

1. ÚVOD	4
2. CHARAKTERISTIKA OBCE	5
Historie	5
Současnost	5
3. OBYVATELSTVO	8
4. NEZAMĚSTNANOST, PRACOVNÍ PŘÍLEŽITOSTI PRO OBČANY	9
5. ZÁSTAVBA, OBČANSKÁ VYBAVENOST, SLUŽBY A KULTURNÍ PAMÁTKY	10
Školství.....	10
Zdravotnictví	10
Maloobchodní zařízení	10
Pohostinství a ubytování	10
Služby.....	10
Správa a řízení	10
Kulturní dům	10
Knihovna	10
Sport	11
Kulturní památky zapsané v Seznamu nemovitých kulturních památek ČR	11
Drobné nezapsané architektonické památky na území obce	11
Ostatní zařízení.....	11
6. INFRASTRUKTURA OBCE A TECHNICKÁ VYBAVENOST	12
Vodovod.....	12
Kanalizace	12
Plynofikace.....	12
Odpadové hospodářství	12
Veřejné osvětlení	12
Místní rozhlas.....	12
Veřejná zeleň.....	12
Hospodaření s byty.....	12
Telekomunikace	13
Místní komunikace a veřejná prostranství.....	13
7. SPOLKOVÁ ČINNOST A TRADIČNÍ AKCE	14
8. NÁVRH PRIORIT ROZVOJE OBCE PROGRAM OBNOVY VENKOVA 2015 – 2018	15
8.1 Rozšíření a dokončení splaškové kanalizace.....	15
8.2 Dokončení infrastruktury pro výstavbu rodinných domů	15
8.3 Oprava povrchu místních komunikací	15
8.4 Opravy a vybavení kulturního domu.....	15
8.5 Úprava návsi.....	16
8.6 Dokončení rekonstrukce veřejného osvětlení za účelem snížení spotřeby elektrické energie	16
8.7 Autobusová zastávka	16
8.8 Oprava drobných kulturních památek	17
8.9 Územní plán obce	17

8.10 Oprava a údržba malotřídní Základní školy	17
8.11 Oprava budov ve vlastnictví obce pro uskladnění materiálu a obecní techniky	17
8.12 Nákup techniky na údržbu veřejných prostranství a zeleně – čistota obce	18
8.13 Úprava veřejného prostranství.....	18
8.14 Zlepšení knihovnických služeb	18
8.15 Údržba občanského hřbitova	18
8.16 Podpora kulturních a sportovních aktivit v obci	19
8.17 Celková rekonstrukce budovy obecního úřadu a mateřské školy	19
8.18 Úprava veřejného prostranství místní části Kolonie	19
8.19 Rekonstrukce areálu koupaliště.....	20
8.20 Vytvoření stezky kolem hradu	20
8.21 Turistické informační panely.....	20
8.22 Kamerový systém	21
8.23 Úprava veřejného prostranství v okolí pomníku na Mírovečku.....	21
8.24 Rozhledna na vyhlídce	21
8.25 Úprava veřejného prostoru a zpevnění cesty před kostelem a k občanskému hřbitovu.....	22
8.26 Zpevnění opěrné zdi pod dvorem za domem č. p. 18.....	22
8.27 Rekonstrukce mostu u hřiště	22
8.28 Vybudování spojovacího chodníku od novostaveb směrem na dolní Mírov a úprava prostoru kolem obecní studny.....	23
9. ROZPOČTOVÝ VÝHLED OBCE MÍROV NA OBDOBÍ 2015-2018.....	24
Komentář k rozpočtovému výhledu:	24
Plán akcí, rozvržených dle priorit, které by se měly uskutečnit ve výhledovém období	24
Možnosti získání peněz	24
10. ZÁVĚR.....	25
11. MAPOVÁ ČÁST.....	26
Historická mapa.....	26
Dopravní obslužnost.....	27
Turistické a cyklistické trasy.....	27
Letecký snímek Mírova.....	28

1. Úvod

Program obnovy venkova je založen na vědomí svébytných hodnot venkova a na nezbytnosti jeho zdravého a komplexního vývoje v rámci trvale udržitelného rozvoje společnosti a v celkovém kontextu regionální politiky České republiky i regionální a strukturální politiky EU. Venkovské osídlení a celý venkovský prostor mají nezastupitelný společenský, kulturní, ekologický a hospodářský význam.

Cílem „Programu“ je vytvořit organizační a ekonomické podmínky k podnícení a k podpoře obyvatel venkova a samospráv venkovských obcí k tomu, aby se vlastními silami snažili o harmonický rozvoj zdravého životního prostředí, udržování přírodních a kulturních hodnot venkovské krajiny a rozvoj ekologicky nezávadného hospodářství, jmenovitě o:

- udržení, obnovu a rozvíjení místních kulturních a společenských tradic, životního stylu, pospolitosti venkovského obyvatelstva a vědomí vlastní odpovědnosti za obnovu a rozvoj vesnic a venkovských mikroregionů;
- rozvoj hospodářství při využívání místních hmotných zdrojů a zaměstnanosti místního obyvatelstva,
- zachování a obnovu vlastního obrazu vesnic, jejich organického sepětí s krajinou, specifického rázu venkovské zástavby, jeho přirozené a jedinečné působivosti v místě a v krajině, obnovu kulturních památek na venkově;
- úpravu veřejných prostorů a staveb, zlepšení občanské vybavenosti, technické infrastruktury včetně technických zařízení pro ochranu životního prostředí a dopravní vybavenosti, obnovu tradiční cestní sítě včetně rozvoje alternativní místní dopravy;
- udržení, obnovu a účelné využití přirozeného produkčního potenciálu zemědělsky využívané krajiny v návaznosti na vhodnou organizaci a využití půdního fondu při zachování a rozvíjení jeho přírodní, obytné a estetické hodnoty.

Cílem dokumentu „Program obnovy venkova“ obce Mírov je vytvoření organizačních a ekonomických podmínek pro její harmonický rozvoj. Aktualizuje Program obnovy venkova z roku 2011 a dále jej rozvíjí.

2. Charakteristika obce

Historie

První zmínka o obci pochází z roku 1266. Místní dominantou, kterou nelze již z velké dálky přehlédnout je Mírovský hrad, který tvoří mohutný hradní komplex s hradní věží. Hrad byl založen ve 13. století pro olomoucké biskupy. První zmínka o tom, že tu byli vězňeni lidé, pochází již ze 14. století. V další dlouhé historii hrad několikrát změnil majitele, byl také mnohokrát přestavován. Poslední významná přestavba proběhla v letech 1859–1870, kdy se hrad přestavoval do podoby, kterou si zachoval do dnešní doby. Mírovská obec se tvořila postupně, nejprve byl založen hrad s podhradním městečkem, potom v okolí Míroveček, Mírovský Grunt a Novosady (Nové Sady). Míroveček a Mírovský Grunt měly svůj vlastní katastr a po roce 1848 byly krátkou dobu dokonce uznávány za samostatné správní obce. V roce 1976 byla k Mírovu připojena Řepová. V roce 1980 byl Mírov zcela formálně a nelogicky připojen k městu Mohelnice, ale již o deset let později byla tato chyba napravena, i když tentokrát zůstal bez Řepové. O tom, že Mírov býval významným sídlem, svědčí i fakt, že v obci býval pivovar, palírna, pila, mlýn či papírna. Obecní znak Mírova měl podobu osmihroté zlaté hvězdy v modrém štítě.

Současnost

Obec Mírov se nachází v Olomouckém kraji, okres Šumperk. Leží uprostřed lesů a kopců Mírovské vrchoviny, která je součástí Zábřezské vrchoviny, v nadmořské výšce přibližně 395 m n. m. Obcí protéká malý vodní tok Mírovka. Obec se skládá ze tří katastrálních území – Mírov, Míroveček a Mírovský Grunt s celkovou katastrální rozlohou 1360 km². Obec má společné hranice s obcemi Křemačov, Vyšehorky, Maletín, Řepová, Studená Loučka a Krchleby.

Pověřenou obcí pro výkon státní správy je město Mohelnice, od něhož je Mírov vzdálen cca 7 km. Od krajského města Olomouc je to pak cca 39 km. Obec je součástí NUTS II Střední Morava, kraj Olomoucký a Zlínský. Obec je členem Svazku obcí Mikroregionu Mohelnicko a MAS Mohelnicka o. s., na jehož území se nachází.

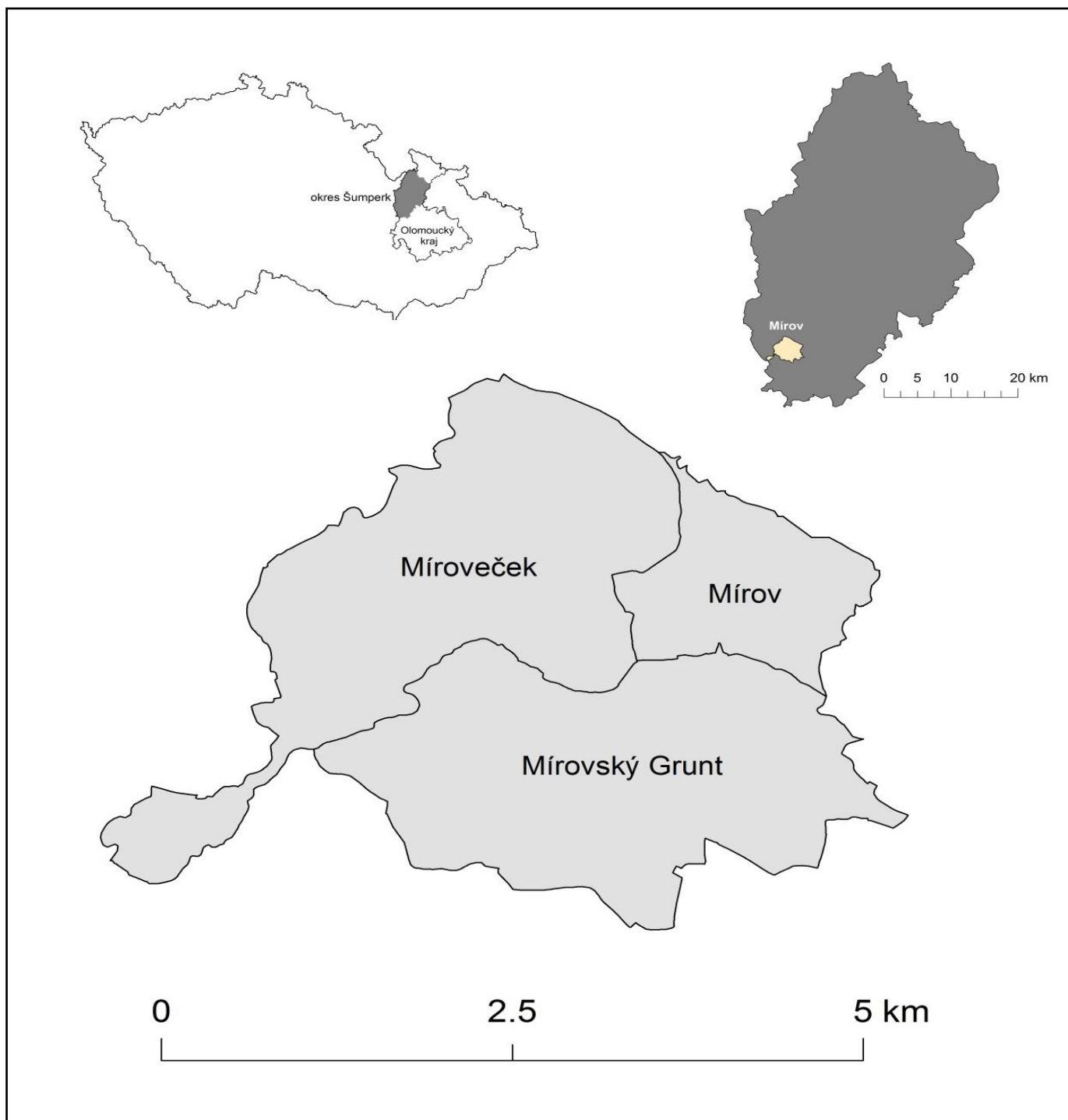
Obcí prochází komunikace III. třídy č. 31520 směr Maletín a komunikace III. třídy č. 31522, která se napojuje na silnici I. třídy č. 44, která propojuje město Mohelnice a obec Bludov.

Na okraji obce při příjezdu od Řepové se nachází radar na měření rychlosti, který byl pořízen díky dotaci v roce 2011.

Autobusovou obslužnost zajišťuje na autobusové lince Mohelnice – Mírov a zpět dopravní společnost Arriva Ostrava. V obci se nacházejí dvě autobusové zastávky (Mírov a Mírov, zastávka).

Nejbližší železniční stanice se nachází v Mohelnici a je vzdálena od Mírova přibližně 11 km. Tato stanice leží na hlavní železniční trati Praha – Ostrava, zastavují zde vlaky regionální dopravy, ale i rychlíky jedoucí směr Praha či Olomouc.

Obcí prochází zelená turistická trasa, která vede od Vyšehorek před Mírov a dále do obce Krchleby. Nad Mírovem vede po cestě zvané „švédská“. Cyklistické trasy vedou přes obec dvě. Trasa č. 6202 směrem od Mohelnice prochází místní částí Mírovský Grunt směrem na Svojanov. Trasa č. 6227 odbočuje na Mírovském Gruntu z cyklotrasy 6202 a pokračuje přes Mírov, Květín, Slavoňov, Vlachov až do Lukavic, kde se napojuje na cyklotrasu č. 51, která vede z Hanušovic do Olomouce. Obě cyklotrasy, které vedou přes obec, jsou součástí tzv. čarodějnické cyklotrasy (ve směru od Květína do Mohelnice).



Obr. 1: znázornění obce Mírov v rámci České republiky

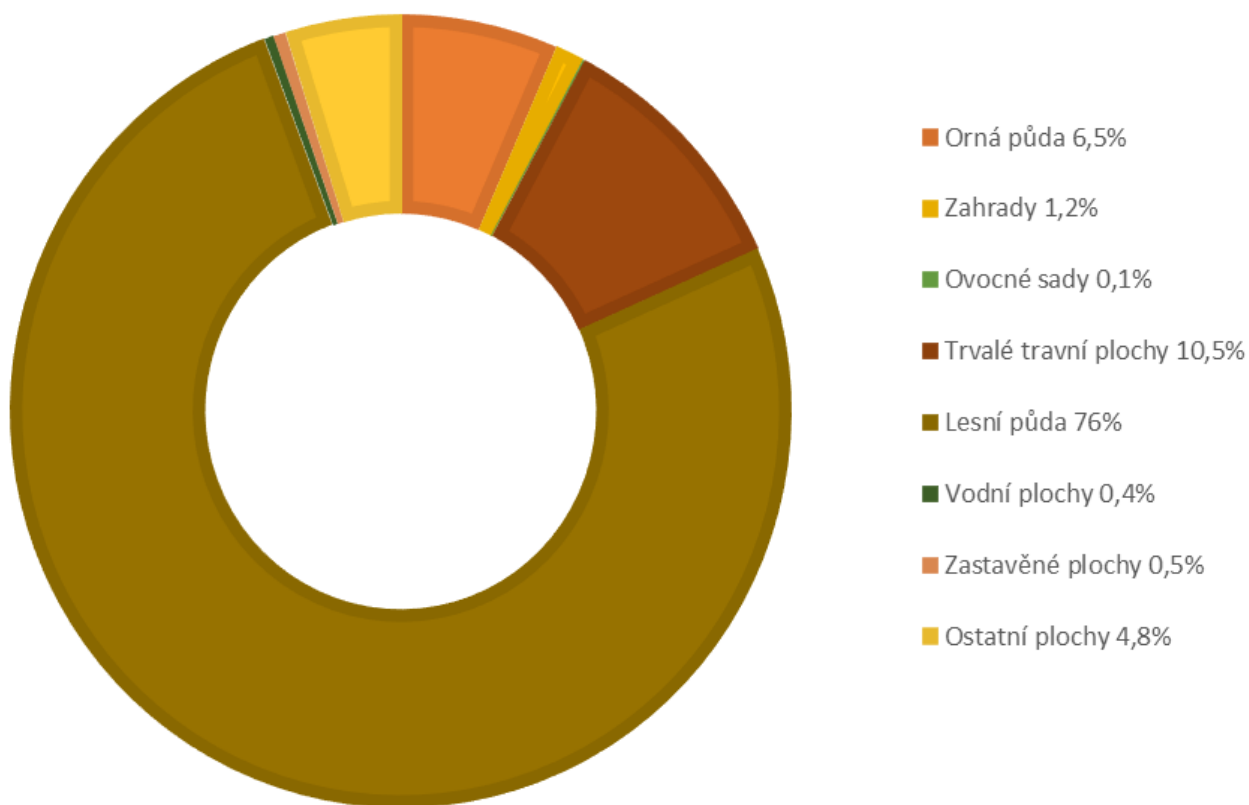
Vzhledem k místu polohy obce je zcela jednoznačné, že v procentuálním zastoupení zemědělské (18,3 %) a nezemědělské půdy (81,7 %) mají větší zastoupení nezemědělské půdy.

V nezemědělské půdě jasně dominuje lesní půda (76 %), následují ostatní plochy (4,7 %), další kategorie ploch jsou vzhledem ke své velikosti zanedbatelné. V zemědělské půdě převažují s celkem 10,4 % trvalé travní plochy, dále pak orná půda s 6,5 %. Další druhy ploch jsou opět zanedbatelné. Pro lepší názornost je využití půdy uvedeno v tabulce č. 1, graficky znázorněno na obr. 2.

Tab. 1: Využití půdy v obci

	ha	%		ha	%
Zemědělská půda celkem	249	18,3	Nezemědělská půda celkem	1111	81,7
Orná půda	89	6,5	Lesní půda	1034	76,0
Zahrady	16	1,2	Vodní plochy	6	0,4
Ovocné sady	2	0,1	Zastavěné plochy	7	0,5
Trvalé travní plochy	142	10,4	Ostatní plochy	64	4,7
Celková rozloha území				1 360	100%

VYUŽITÍ PŮDY V OBCI MÍROV



Obr. 2 Využití půdy v obci Mírov

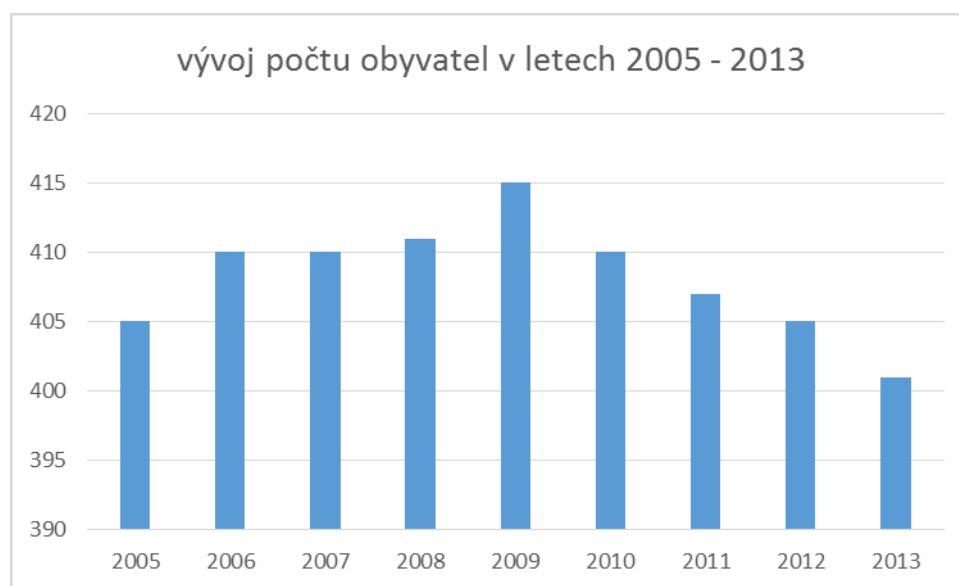
3. Obyvatelstvo

Patrně nejvíce obyvatel měla obec v první polovině 19. století, kdy v Mírově žilo více než 2 000 obyvatel. Od té doby obec zažívá neustálý úbytek obyvatel. V současnosti zde žije jen necelých 400 obyvatel. I tady se bohužel projevil odsun Němců ze Sudet, kterých byl Mírov součástí, ale i trend dnešní doby, kdy se lidé častěji stěhují do měst. V tabulce č. 2 je uveden počet obyvatel celkem, počet narozených a zemřelých v letech 2005 – 2014. V tabulce č. 3 je pak pro ilustraci uvedena věková struktura obyvatel k 30. 9. 2014.

Tab. 2: Vývoj počtu obyvatel v letech 2005 – 2014

rok	počet obyvatel	počet narozených	počet zemřelých
2005	405	5	3
2006	410	1	6
2007	410	7	2
2008	411	3	3
2009	415	2	4
2010	410	3	3
2011	407	1	4
2012	405	3	7
2013	401	1	2
2014*	389	3	2

*stav k 30. 9. 2014



Obr. 3: Vývoj počtu obyvatel v letech 2005 – 2013

Tab. 3: Věkové složení obyvatel Mírova k 30. 9. 2014

pohlaví	věk									Σ
	0–5	6–17	18–29	30–39	40–49	50–59	60–69	70–79	80–89	
muži	5	29	36	34	25	24	18	14	9	194
ženy	8	24	37	34	32	29	21	8	2	195

4. Nezaměstnanost, pracovní příležitosti pro občany

Pracovní příležitosti v obci jsou nabízeny Vězeňskou službou přímo ve věznici na Mírově. Ostatní obyvatelé nejčastěji vyjíždí za prací do Mohelnice, kde jsou největší zaměstnavatelé podniky Hella CZ, s.r.o. a SIEMENS, s.r.o.

Tab. 4: Nezaměstnanost (stav k 31. 12.)

rok	počet nezaměstnaných
2008	7,7 %
2009	18,0 %
2010	16,2 %
2011	11,3 %
2014 *	5,4 %

*stav k 31. 8.; údaje z let 2012 – 2013 nejsou za obce dostupné

5. Zástavba, občanská vybavenost, služby a kulturní památky

Zastavěné území obce přiléhá ke státní komunikaci č. 31522 a k místním komunikacím. Obec čítá 101 domů z toho 77 domů je obydlených, doručovacích adres obyvatel je 150, 25 čtyřbytovek se stovkou bytů. Zástavba si dodnes uchovává charakter původní vesnické zástavby. Obyvatelé domy většinou pouze udržují, nová výstavba je minimální. Obec je celkem oblíbená jako rekreační středisko. V katastrálním území Mírov je 7 chalup a 16 chat, na území Mírovečku 9 chalup a v katastru Mírovský Grunt celkem 11 chalup a 7 chat.

Školství

V obci je malotřídní Základní škola (1. – 5. ročník) v samostatné budově a jednotřídní Mateřská škola, která je umístěná v přízemí budovy Obecního úřadu. Vedle této budovy se nachází malé hřiště. Děti od šesté třídy dojíždějí do některé ze základních škol v Mohelnici.

Zdravotnictví

Zdravotní péče pro občany je zajišťována praktickými lékaři v Mohelnici, dále pak nemocnicí v Šumperku nebo v Olomouci.

Maloobchodní zařízení

Nakoupit základní potraviny či drogerii je možné v prodejně smíšeného zboží, kterou provozuje soukromá osoba. Prodejna se nachází v přízemí obytného domu č. p. 24 na návsi obce.

Pohostinství a ubytování

Služby v pohostinství poskytuje hostinec V podhradí, v letních měsících je to také areál přírodního koupaliště. Stravovací a ubytovací služby v obci nabízí penzion Starý mlýn, kde je vedle ubytování možnost také rybaření.

Služby

Obec má uzavřenou smlouvu o spolupráci s jednotkou požární ochrany Věžeňské služby Mírov. Věžeňská služba dále smluvně zajišťuje zimní údržbu místních komunikací. V obci působí s denním provozem pobočka České pošty v přízemí bytového domu č. p. 24.

Správa a řízení

V obci sídlí obecní úřad, který se nachází v budově bývalé české základní školy. V budově se společně s úřadem nachází také mateřská škola a knihovna. Obec zřizuje místní mateřskou školu, základní školu a knihovnu. Finančně podporuje také místní sportovní fotbalový klub.

Kulturní dům

Obec vlastní kulturní dům s kapacitou 150 míst pro pořádání společenských akcí obce. Zároveň kulturní dům slouží jako příležitostná tělocvična pro školu a veřejnost, sál je přizpůsoben a vybaven pro hraní nohejbalu, volejbalu či stolního tenisu. Objekt je využíván také občany při pořádání soukromých rodinných oslav apod.

Knihovna

Knihovna, jejíž správa spadá pod místní úřad, se nachází ve stejné budově jako tento úřad. Čítá přibližně 1100 svazků knih a je zařazena pod střediskovou knihovnu v Mohelnici, která zajišťuje souborový oběh knih ve svých devíti pobočkách. Knihovna je nově vybavena počítačem s přístupem na internet. Pro veřejnost je otevřena každý týden ve středu na 2 hodiny.

Sport

V obci se nacházejí dvě dětská hřiště. Dětské hřiště u mateřské školky bylo v roce 2013 vybaveno novými herními prvky a zpřístupněno veřejnosti. V místní části Kolonie bylo v roce 2014 zbudované nové hřiště pro starší děti s moderními prvky. Vedle obecního úřadu je hřiště pro malou kopanou, které je nově opatřené ochrannými sítěmi, nové sítě získaly i fotbalové branky na tomto hřišti.

Obec vlastní přírodní koupaliště, které je v současnosti provozováno soukromou osobou. V areálu koupaliště je antukové hřiště a také hospůdka.

Vězeňská služba Mírov má vlastní sportovní zařízení a to: tělocvičnu, kterou půjčuje i základní škole, sportovní střelnici, fotbalové hřiště, které je vybaveno šatnami a zázemím, včetně možnosti občerstvení, venkovního posezení a ubytování. Toto fotbalové hřiště je využíváno místním fotbalovým klubem. Věznice vlastní také 2 tenisové kurty. Všechny objekty ve vlastnictví věznice si mohou občané pronajmout.

Kulturní památky zapsané v Seznamu nemovitých kulturních památek ČR

- věznice Mírov – bývalý hrad s areálem
- bývalý kostel sv. Máří Magdalény v areálu věznice
- boží muka, renesanční stavba z roku 1610 nebo 1601
- pilířová boží muka z 1. poloviny 19. století
- sloupková boží muka z roku 1564
- barokní sloupková boží muka z roku 1867
- sousoší Piety z roku 1867
- socha sv. Jana Nepomuckého z roku 1776
- památník politických vězňů, památník obětí nacismu za 2. sv. války v parčíku před věznicí
- památník obětem nacismu – bývalý vězeňský hřbitov
- kostel Panny Marie Pomocné

Drobné nezapsané architektonické památky na území obce

- kříž na Mírovečku, kamenická práce z 1. poloviny 19. století
- pomník jehlanovitého tvaru se jmény padlých mužů z obce v 1. sv. v. – pravděpodobně z 20. let 20. stol.

Ostatní zařízení

Na území obce se rozprostírají celkem dva hřbitovy. Jeden obecní, s bývalou márnicí tvořící vstup na hřbitov, který se nachází u státní komunikace na příjezdu z Řepové do Mírova po pravé straně. Po cca 50 m na levé straně se nachází vězeňský hřbitov, na kterém je umístěn památník poslance za maďarskou menšinu v prvorepublikovém parlamentu, který zemřel ve věznicí na Mírově v roce 1957.

6. Infrastruktura obce a technická vybavenost

Vodovod

Vodovod byl v obci vybudován v 70. letech 20. století společně s vodárnou, která v dnešní době již není v provozu. V současné době je obec napojena na dálkový vodovod na zdroj pitné vody v Moravičanech. Vodovod je majetkem obce a provoz zajišťuje ŠPVS Šumperk. Vodovod zásobuje 80 % obyvatel Mírova, nejsou napojeny části Míroveček a Mírovský Grunt.

Kanalizace

Stávající splašková kanalizace byla vybudována před rokem 1990, na ní je napojena věznice, střed obce a kolonie, což představuje 50 % napojených domácností. Ostatní domácnosti mají vlastní jímky na vyvážení. V roce 2014 začala výstavba další části splaškové kanalizace, díky které bude napojeno celkem 95% domácností. Kanalizace nebude zavedena v části Míroveček a Mírovský Grunt.

Odvádění povrchových vod je řešeno pouze částečně.

Plynofikace

Plynofikace v obci byla provedena v roce 1995 a celkově je napojeno 80 % domácností. V části Míroveček a Mírovský Grunt není vybudován páteří plynovod.

Odpadové hospodářství

Svoz domovního komunálního odpadu je řešen smluvním vztahem s firmou SITA CZ a.s., která ukládá odpad na skládku firmy EKO-UNIMED s.r.o. Medlov. Touto smlouvou je řešen i sběr vytríděných komodit: plast, papír, obalový materiál a sklo, velkoobjemový a nebezpečný odpad. Plast a obalový materiál je řešen pytlou metodou odvozu ze sběrných míst. Obec vlastní 7 odpadových nádob na třídění skla a papíru.

Sběr velkoobjemového a nebezpečného odpadu je organizován 2x ročně, stejně jako sbírka oblečení a jiného použitého materiálu pro Diakonii Broumov.

Veřejné osvětlení

Veřejné osvětlení obce je vedeno nadzemním vedením. V roce 2013 proběhla výměna svítidel veřejného osvětlení, kdy byla nainstalována úsporná technologie Nano LED. Při této rekonstrukci byl počet rozšířen na celkem 75 ks těchto svítidel, které jsou umístěny na domech, parkových a betonových sloupech. Při rekonstrukci byl nově nasvícen pomník v sadech 9. května, svítidla je umístěna na budově č. p. 24.

Místní rozhlas

Rekonstrukce rozhlasu proběhla v roce 2013, kdy byl v obci instalován bezdrátový rozhlas. Je umístěn na sloupech veřejného osvětlení s celkovým počtem 40 reproduktorů. Společně se zřízením rozhlasu obec zpracovala digitální povodňový plán. Součástí plánu je hladinový snímač na vodním toku Mírovka, dále pak srážkoměr umístěn na budově OÚ. Informace z těchto zařízení jsou dostupná na internetových stránkách. Tento systém je napojen na jednotný systém varování a vyzoomění s možností dálkového ovládání z Operačního a informačního střediska HZS Olomouckého kraje.

Veřejná zeleň

Díky dotaci v roce 2013 bylo okolí pomníku Obětem 2. sv. války upraveno a osazeno novými keři a trávničky. V roce 2014 se nově zeleně dočkal občanský hřbitov a přilehlé okolí, dále pak prostranství kolem obecního úřadu. Ostatní zeleň je průběžně udržována pracovníky obce (sekání trávy, zdravotní ořezy stromů, atd.).

Hospodaření s byty

Obec vlastní 4 byty, které se nacházejí ve třech obecních budovách. Domy se průběžně udržují, do budoucna je potřeba zvětšené investice na celkovou opravu těchto budov.

Telekomunikace

Obec je pokryta signálem pro příjem internetu, také plně pokryta telekomunikačním rozvodem.

Místní komunikace a veřejná prostranství

V roce 2013 byla zbudovaná nová přístupová cesta v délce 150m k nově postavených domům za kostelem. V tomto roce bylo také nově vydlážděno okolí budovy obecního úřadu s možností parkování pro osobní automobily, dále byla zpevněna přístupová cesta k budově LČR. Ostatní komunikace a veřejná prostranství jsou udržována penetrací. V některých úsecích jsou tyto prostory již značně poškozeny.

V letech 2014 – 2015 budou komunikace částečně dotčeny stavbou splaškové kanalizace. Po ukončení výstavby bude potřeba tyto komunikace opravit či vytvořit zcela nové.

Dopravní reflexní značení bylo v roce 2009 vyměněno za nové a rozšířeno.

7. Spolková činnost a tradiční akce

V obci jsou dva aktivní spolky Sportovní klub Mírov (SK Mírov) a Myslivecké sdružení Mírov - Obora. V letech 2011 – 2014 začala tradice několika nových kulturních akcí.

Každý rok začíná plesovou sezónou, ne jinak je tomu i na Mírově, kdy v lednu Myslivecké sdružení pořádá myslivecký ples. V únoru se koná obecní ples, po kterém následuje dětský maškarní karneval. V březnu na plesy navazuje Josefovská zábava, kterou pořádá Sportovní klub Mírov. Konec dubna je již tradičně věnován pálení čarodějnic. V měsíci květnu má své místo obnovená tradice a to stavění májky. Na začátku tohoto měsíce se pod záštitou Mikroregionu Mohelnicko koná turistické setkání – putování po švédské cestě, dále se na rybnících u Starého mlýna koná folk-country festival „Mírovecká rybička“. V červnu následuje oslava dne dětí na místním koupališti. Tento velkolepý den je zakončen kácením májky doprovázené humornou scénkou. V měsíci červnu se na politickém hřbitově koná mezinárodní pietní setkání za účelem vzpomínky na politické vězně z Polska a Maďarska. Při zakončení sezóny na koupališti se v srpnu tradičně konají rybářské závody. V září se na vězeňské střelnici koná mezinárodní střelecká soutěž ozbrojených složek COMBAT. Cestu strašidelným lesem odvážlivci absolvují v říjnu. Advent se odstartuje rozsvícením vánočního stromečku na návsi. Další společenskou akci v předvánočním čase, je každoroční posezení pro důchodce v místním kulturním domě, kde vystupují také žáci ZŠ Mírov.

Tradiční akce kulturní a sportovní akce, které se v obci konají:

- myslivecký ples (leden)
- obecní ples (únor)
- dětský maškarní karneval (únor)
- Josefovská zábava (březen)
- pálení čarodějnic (duben)
- stavění kácení (květen)
- turistické setkání pod záštitou Mikroregionu Mohelnicko – Putování po švédské cestě (květen)
- folk-country festival „Mírovecká rybička“ (květen)
- dětský den, zakončený kácením máje (červen)
- pietní mezinárodní vzpomínka na politické vězně z Polska a Maďarska na vězeňském hřbitově (červen)
- rybářské závody – zakončení sezóny koupaliště (srpen)
- COMBAT, mezinárodní střelecká soutěž ozbrojených složek (září)
- cesta strašidelným lesem (říjen)
- posezení pro důchodce s vystoupením žáků ZŠ (prosinec)
- rozsvícení vánočního stromečku (prosinec)

8. Návrh priorit rozvoje obce Program obnovy venkova 2015 – 2018

Návrh priorit je zpracován jako otevřený dokument, který může být kdykoli dle současné potřeby doplňován a upravován. Níže specifikované aktivity navazují na akce realizované do roku 2014, které byly zpracovány v Programu obnovy venkova obce Mírov na období 2011 – 2014 a směřovaly k rozvoji obce. Na veškeré záměry zde uvedené byl brán zřetel při aktualizaci územního plánu obce, který byl zpracován v letech 2012 – 2014.

Přestože jsou priority poskládané v číselné řadě, bude Zastupitelstvo k plnění přistupovat dle aktuálně vyhlášených výzev dotací ministerstev a EU a dle možností obecního rozpočtu.

8.1 Rozšíření a dokončení splaškové kanalizace

Dokončení splaškové kanalizace celého zastavěného území obce dle již zhotovené projektové dokumentace se stavebním povolením, která začala v červnu 2014.

Návrh : – výstavba kanalizace dle projektové dokumentace

Termín realizace: 2014 – 2015

Předpokládané náklady: cca 23 mil. Kč

Předpokládané zdroje financování: Fondy EU, SFŽP, vlastní



8.2 Dokončení infrastruktury pro výstavbu rodinných domů

V obci je připravena lokalita ve středu obce pro výstavbu 6 rodinných domů (jeden pozemek je obsazen). V současné době jsou zde hotové veškeré inženýrské sítě, zbývá zbudovat přístupovou cestu a dešťovou kanalizaci.

Návrh : – vlastní realizace díla

Termín realizace: 2015 – 2018

Předpokládané náklady: cca 1 500 000,-Kč

Předpokládané zdroje financování: Fondy EU, POV, vlastní



8.3 Oprava povrchu místních komunikací

Značně opotřebovaný povrch místních komunikací není možné řešit pouze vysprávkami, ale komplexním odstraněním současného povrchu a následně položením nového koberce. Tento postup je vhodný realizovat po výstavbě kanalizace, která bude dokončena v polovině roku 2015.

Návrh : – současně s projektem kanalizace řešit otázku celkové opravy místních komunikací, které budou řešeny pouze vysprávkou po uložení kanalizačních sítí nebo kompletní výstavbou nové komunikace

Termín realizace: 2015 – 2018

Předpokládané náklady: cca 500 000,-Kč – 2 mil. Kč

Předpokládané zdroje financování: Fondy EU, POV, vlastní



8.4 Opravy a vybavení kulturního domu

V minulém období, 2011 – 2014, proběhla výměna oken, radiátorů ústředního topení, celková rekonstrukce střechy. V tomto období bude dokončena fasáda zadní části, po které by následoval nový nátěr celé budovy. Uzavření a zateplení prostoru nad pódiem, v další etapě zateplení stropu v celé budově. Výměna materiálního vybavení kulturního domu – židle, stoly a další vybavení. Úprava dvora kulturního domu k pořádání společenských a rodinných oslav široké veřejnosti.

*Návrh : – zadání poptávek na zhotovení dílčích prací
- vlastní dílčí realizace díla*

Termín realizace: 2015 – 2018

Předpokládané náklady: cca 1,5 mil. Kč

Předpokládané zdroje financování: Fondy EU, POV, vlastní



8.5 Úprava návsi

Dokončení úprav návsi v obci hlavně okolí domů č. p. 24, budovy tělocvičny a ubytovny vězeňské služby. Úpravy budou spočívat ve zbudování sběrných kanálů pro povrchovou vodu a změny kanalizační přípojky budovy ubytovny. Výsadba nové zeleně a osazení prostoru mobiliářem.

*Návrh : – zpracování projektové dokumentace na řešení všech požadavků úpravy veřejného prostranství s návrhem: úprav komunikace, osazení zeleně a obecního mobiliáře (vývěsky, koše, lavičky)
- vlastní realizace díla*

Termín realizace: 2015 – 2018

Předpokládané náklady: cca 2 mil. Kč

Předpokládané zdroje financování: Fondy EU, POV, Olomoucký kraj, vlastní



8.6 Dokončení rekonstrukce veřejného osvětlení za účelem snížení spotřeby elektrické energie

Na výměnu svítidel naváže výměna dvou rozvodných skříní veřejného osvětlení. Rozšíření počtu lamp u bytovek v místní části Nové Sady a osvětlení občanského hřbitova.

Návrh 1.: – zhotovení pasportu stávajícího veřejného osvětlení s vyhodnocením jednotlivých svítidel

Návrh 2.: – zhotovení projektové dokumentace zcela nového veřejného osvětlení s podzemním vedením

Návrh 3.: – rozšíření veřejného osvětlení obce

Termín realizace: 2015 – 2018

Předpokládané náklady: cca 750 000,-Kč

Předpokládané zdroje financování: Fondy EU, POV, vlastní



8.7 Autobusová zastávka

V obci je autobusová zastávka Mírov a Mírov, zastávka. Druhá jmenované nemá v žádném směru zbudovaný přístřešek pro občany, využívající autobusovou dopravu. Zbudování nové autobusové zastávky Mírov, zastávka na straně od Mohelnice, dle připravené projektové dokumentace. Výstavba bude spočívat ve zbudování odstavňého pruhu pro autobusy a výstavbě přístřešku.

Návrh: – vlastní realizace dle projektové dokumentace

Termín realizace: 2015 – 2018

Předpokládané náklady: cca 600 000,- Kč

Předpokládané zdroje financování: MD, MMR, POV, vlastní



8.8 Oprava drobných kulturních památek

Obec je bohatá na kulturní památky zapsané v Seznamu nemovitých kulturních památek ČR i drobné architektonické památky. Z celkového počtu 13 památek je jich ve vlastnictví obce celkem 9. Některé z nich byly v minulém období restaurovány. V tomto období se naváže na uplynulé období a budou restaurovány další památky.



*Návrh:- zpracování závazného stanoviska pro obnovu památek s návrhem rozpočtu
- vlastní oprava památek*

Termín realizace: 2015 – 2018

Předpokládané náklady: cca 1 000 000,-Kč

Předpokládané zdroje financování: MMR, MK, MO, Fondy EU, Olom. kraj, MAS Mohelnicko, vlastní

8.9 Územní plán obce

Nový územní plán na období 2015 – 2024 byl vytvořen v roce 2014.

8.10 Oprava a údržba malotřídní Základní školy

Malotřídní Základní škola sídlí v historické budově, která pochází z konce 19. století. V rámci údržby majetku obce je nutné provést opravu: výměna podlah a oken, osvětlení ve třídách, oprava střechy, oplocení budovy. V rámci úprav okolí budovy je potřeba opravit a zpevnit opěrnou zeď a přístupový chodník před budovou.


*Návrh 1: – zpracování projektu na opravu školy
- podání žádosti na získání finančních prostředků na realizaci kompletního projektu
- vlastní realizace*

*Návrh 2: – zpracování projektu na opravu školy
- vlastní realizace projektu po etapách, dle finančních možností obce*

Termín realizace: 2015 – 2018

Předpokládané náklady: cca 2 mil. Kč

Předpokládané zdroje financování: Fondy EU, Olomoucký kraj, MMR, vlastní



8.11 Oprava budov ve vlastnictví obce pro uskladnění materiálu a obecní techniky

Opravy budov ve vlastnictví obce: bývalé hasičské zbrojnice a budovy bývalého obecního úřadu č. 24 (vytvoření skladových prostor a garáže pro malotraktor). Hasičská zbrojnice – garáže pro manipulační techniku obce. Vytvoření manipulačního dvora u budovy č. p. 24 s možností ukládání tříděných odpadů před svozem likvidační firmou. Projektem bude řešeno zpevnění povrchu dvora, výměna oken, dveří a vrat, fasáda. Na budově č. p. 42, kde se nacházejí obecní byty je potřeba investice do nové střechy a výměny oken.

*Návrh 1: – zpracování projektu na opravu budov a veřejného prostranství
- podání žádosti na získání finančních prostředků na realizaci kompletního projektu
- vlastní realizace*

*Návrh 2: – zpracování projektu na opravu na opravu budov a veřejného prostranství
- vlastní realizace projektu po etapách, dle finančních možností obce*

Termín realizace: 2015 – 2018

Předpokládané náklady: cca 1.500.000,- Kč

Předpokládané zdroje financování: Fondy EU, OK, MMR, vlastní



8.12 Nákup techniky na údržbu veřejných prostranství a zeleně – čistota obce

Obec vlastní místní komunikace, chodníky, veřejná prostranství, obecní hřiště a zeleň obce, do které je v současné době zahrnuta i zeleň podél státní komunikace v obci, kterou musí obec dle zákona již také udržovat.

Péče o veřejná prostranství zahrnuje každoroční několikanásobné sekání travních porostů, pravidelné zastřihávání vzrostlé zeleně, úklid veřejných ploch a zimní údržba chodníků a místních komunikací, která je zajišťována pracovníkem obce a vězeňskou službou Mírov. V současné době obec disponuje jednou sekačkou a zahraničním traktorem, 2x křovinořezy, motorová pila a motorové nůžky na keře. V roce 2014 obec zakoupila malotraktor společně s čistící technikou na zametání komunikací. V budoucnu bude potřeba řešit otázku skládkování biologického odpadu.

*Návrh: – pořízení strojního zařízení (nakladač k malotraktoru, velký traktor)
- vytvoření místa pro skládkování biologického odpadu*

Termín realizace: 2015 – 2018

Předpokládané náklady: cca 1,5 mil. Kč

Předpokládané zdroje financování: OK, MMR, vlastní

8.13 Úprava veřejného prostranství

Úprava prostranství vedle přístupové cesty k areálu koupaliště. Zatrubnění vyústění povrchové kanalizace a terénní úpravy. Zpevnění a vyrovnaní povrchů, případně osazení zeleně. Plocha může sloužit pro odstavení automobilů občanů nebo návštěvníků věznice.

Návrh 1: – úprava prostranství ve spolupráci obec

Návrh 2: – vlastní realizace

Termín realizace: 2015 – 2018

Předpokládané náklady: cca 750 tis. Kč

Předpokládané zdroje financování: Fondy EU, POV, vlastní



8.14 Zlepšení knihovnických služeb

Knihovna patří pod střediskovou knihovnu Mohelnice, která zajišťuje pravidelný oběh souborů knih. V plánu je obnovení počítačové soupravy, doplnění o tiskárnu a další příslušenství pro zatraktivnění služeb knihovny.

Návrh: – nový PC s příslušenstvím

Termín realizace: 2015 – 2018

Předpokládané náklady: cca 50.000,- Kč

Předpokládané zdroje financování: MMR, Olo. kraj, MAS Mohelnicko, vlastní



8.15 Údržba občanského hřbitova

Úprava a zlepšení prostředí životního prostředí občanského hřbitova.

Návrh: – zpracování projektu na obnovu a údržbu hřbitova (číslování a pasport hrobů, rozvody vody, veřejné osvětlení, lavičky)

- realizace díla z dotačního titulu

- realizace díla z vlastních prostředků dílčími projekty



Termín realizace: 2015 – 2018

Předpokládané náklady: cca 300 000 Kč

Předpokládané zdroje financování: Fondy EU, OK, MMR, vlastní

8.16 Podpora kulturních a sportovních aktivit v obci

Pro rozvoj společenského, kulturního i sportovního života v obci je nutná spolupráce organizace, spolků a Obecního úřadu.

Návrh : – *půjčování majetku organizacím a spolkům*

- *finanční podpora obce organizacím a spolkům*

- *přímá pomoc organizacím a spolkům pracovníky Obecního úřadu*

- *podpora činnosti organizací a spolků ve spolupráci se Svazkem*

obcí Mikroregionu Mohelnicko či MAS Mohelnicko s možností zpracování žádostí o dotaci na činnost



Termín realizace: 2015 – 2018

Předpokládané náklady: cca 200 000,- Kč

Předpokládané zdroje financování: Olomoucký kraj, Svazek obcí Mikroregionu Mohelnicko, MAS Mohelnicko, nadace, vlastní

8.17 Celková rekonstrukce budovy obecního úřadu a mateřské školy

Obecní úřad a mateřská škola se nacházejí v budově bývalé základní školy, která k tomuto účelu byla přestavěna přibližně před 40 lety. V budově je potřeba provést výměnu oken, celkovou úpravu ústředního topení, výměnu plynových kotlů, zateplení stropu budovy, v případě vhodných dotačních titulů zateplení celé budovy. Výměnu stávajícího zabezpečovacího zařízení.

Návrh 1: – *zpracování projektu na opravu budovy*

- *podání žádosti na získání finančních prostředků na realizaci kompletního projektu*

- *vlastní realizace*

Návrh 2: – *zpracování projektu na opravu budovy*

- *vlastní realizace projektu po etapách, dle finančních možností obce*

Termín realizace: 2015 – 2018

Předpokládané náklady: cca 2,5 mil. Kč

Předpokládané zdroje financování: Fondy EU, MMR, Olo. kraj, vlastní



8.18 Úprava veřejného prostranství místní části Kolonie

V této části obce jsou v současnosti pouze udržované travní porosty. Úpravami dojde na travnatých plochách k sjednocení rázu prostoru osazení nové zeleně a mobiliářem, část ploch bude zpevněna a upravena pro stání automobilů občanů, kteří zde bydlí. Zpevněny budou také přístupové cesty v levé části sídliště.

Návrh 1: – *zpracování projektu na úpravu veřejného prostranství*


- *podání žádosti na získání finančních prostředků na*

realizaci kompletního projektu

- *vlastní realizace*

Návrh 2: – *zpracování projektu na úpravu veřejného prostranství*

- *vlastní realizace projektu po etapách, dle finančních možností obce*



Termín realizace: 2015 – 2018

Předpokládané náklady: cca 3 mil. Kč

Předpokládané zdroje financování: Fondy EU, MMR, Olomoucký kraj, vlastní



8.19 Rekonstrukce areálu koupaliště

V areálu se nachází budova, ve které je hospoda, dále technické a sociální zázemí. Budova je značně opotřebovaná, od jejího postavení probíhaly pouze udržovací práce. Na budově byla v roce 2013 zbudovaná nová střecha. Na tuto opravu naváže rekonstrukce střechy na přilehlé terase. Celkovou rekonstrukci je potřeba provést na technickém a sociálním zázemí. Opravu vyžaduje i elektrická instalace.

Návrh 1: – zpracování projektu na opravu budovy a přilehlého areálu

- podání žádosti na získání finančních prostředků na realizaci kompletního projektu
- vlastní realizace

Návrh 2: – zpracování projektu na opravu budovy a přilehlého areálu

- vlastní realizace projektu po etapách, dle finančních možností obce



Termín realizace: 2015 – 2018

Předpokládané náklady: cca 3 mil. Kč

Předpokládané zdroje financování: Fondy EU, MMR, Olo. kraj, vlastní

8.20 Vytvoření stezky kolem hradu

Ve spolupráci s Mikroregionem Mohelnicko a vlastníkem lokality LČR začala v roce 2013 příprava pro obnovení historické stezky z roku 1883 kolem hradu. V roce 2014 proběhlo vykácení křovin a stromů, dále terénní úpravy a celkové vyčištění prostoru pro zpřístupnění původní stezky, současně byla stezka osazena 5 lavičkami. Další etapy budou spočívat ve zpevnění cest stezky, výsadbě dřevin, osazení stezky informačními tabulemi (naučná stezka) a vybudováním ekologického informačního centra.

Návrh 1: – zpracování projektu na realizaci stezky

- podání žádosti na získání finančních prostředků na realizaci kompletního projektu
- vlastní realizace

Návrh 2: – zpracování projektu na realizaci stezky

- vlastní realizace projektu po etapách, dle finančních možností obce



Termín realizace: 2015 – 2018

Předpokládané náklady: cca 2 mil. Kč

Předpokládané zdroje financování: MMR, Olomoucký kraj, LČR, MAS Mohelnicko vlastní

8.21 Turistické informační panely

Obnova turistického panelu u budovy č. p. 24 a vytvoření nových dle tematických okruhů. Ke zlepšení orientace turistů v obci zbudování rozcestníků s označení jednotlivých místních lokalit (vyhlídka, koupaliště, ubytování, ...).

Návrh 1: – vytvoření návrhů na informační panely

- podání žádosti na získání finančních prostředků na realizaci
- vlastní realizace

Návrh 2: – vytvoření návrhů na informační panely

- vlastní realizace projektu po etapách, dle finančních možností obce



Termín realizace: 2015 – 2018

Předpokládané náklady: cca 500 tis. Kč

Předpokládané zdroje financování: Fondy EU, MMR, Olomoucký kraj, MAS Mohelnicko, vlastní

8.22 Kamerový systém

V minulých letech se zvýšilo a zlepšilo vybavení na veřejném prostranství (hřiště, lavičky, ...). Kamerový systém by fungoval jako prevence proti poškozování obecní majetku, ke kterému v posledních letech občas dochází.

Návrh 1: – zpracování projektu na instalaci kamerového systému
- podání žádosti na získání finančních prostředků na realizaci
kompletního projektu
- vlastní realizace

Návrh 2: – zpracování projektu na instalaci kamerového systému
- vlastní realizace projektu po etapách, dle finančních možností obce



Termín realizace: 2015 – 2016

Předpokládané náklady: cca 200 tis. Kč

Předpokládané zdroje financování: Fondy EU, MV, Olomoucký kraj, vlastní

8.23 Úprava veřejného prostranství v okolí pomníku na Mírovečku

V roce 2014 byl v místní části Míroveček zrestaurován pomník s kovovým křížem. Dalším etapou bude celková úprava prostranství okolo pomníku, která bude spočívat ve vykácení starých, přerostlých stromů, terénní úprava plochy a vysázení nových vhodných stromů a dalších dřevin.

Návrh 1: – vytvoření návrhů na celkovou úpravu veřejného prostranství
- podání žádosti na získání finančních prostředků na realizaci
- vlastní realizace

Návrh 2: – vytvoření návrhů na celkovou úpravu veřejného prostranství
- vlastní realizace po etapách, dle finančních možností obce



Termín realizace: 2015 – 2018

Předpokládané náklady: cca 500 tis. Kč

Předpokládané zdroje financování: Fondy EU, MMR, Olomoucký kraj, MAS Mohelnicko, vlastní

8.24 Rozhledna na vyhlídce

Obec by ráda oživila turistický ruch a přilákala nové návštěvníky, kteří by se nezajímali pouze o hrad. Dosažením tohoto cíle by byla stavba rozhledny. Akce by se konala za účasti obce, klubu českých turistů, místních spolků a dalších investorů. Obec pro tento záměr vlastní vhodný pozemek, na kterém v současnosti stojí malá vyhlídka.

Návrh 1: – vytvoření návrhu na stavbu
- podání žádosti na získání finančních prostředků na realizaci,
sbírky, oslovení investorů
- vlastní realizace



Termín realizace: 2015 – 2018

Předpokládané náklady: 2 mil. Kč

Předpokládané zdroje financování: sbírka, sponzoři, vlastní, MAS Mohelnicko

8.25 Úprava veřejného prostoru a zpevnění cesty před kostelem a k občanskému hřbitovu

Značně opotřebovaný povrch místních komunikací není možné řešit pouze vysprávkami, ale komplexním odstraněním současného povrchu a následně položením nového koberce. Tento postup je vhodný realizovat po výstavbě kanalizace, která bude dokončena v polovině roku 2015.

Návrh 1: – zpracování projektu na úpravu veřejného prostranství u kostela

- podání žádosti na získání finančních prostředků na realizaci kompletního projektu
- vlastní realizace

Návrh 2: – zpracování projektu na úpravu veřejného prostranství u kostela

- vlastní realizace projektu po etapách, dle finančních možností obce

Termín realizace: 2015 – 2018

Předpokládané náklady: cca 500 tis. Kč

Předpokládané zdroje financování: Fondy EU, Olomoucký kraj, vlastní



8.26 Zpevnění opěrné zdi pod dvorem za domem č. p. 18

Opěrná zeď se nachází v JV rohu místní části Kolonie. Tato zeď zajišťuje terénní převýšení přibližně 6m mezi zahrádkářskou kolonií a bytovým domem. Vlivem povětrnostních podmínek a stárí je zeď ve velmi špatném stavu. Oprava spočívá v rozebrání horní části zdi a následného vytvoření nové hlavy zdi

Návrh 1: – zpracování projektu na zpevnění zdi

- zpracování statického projektu
- podání žádosti na získání finančních prostředků na realizaci kompletního projektu
- vlastní realizace

Návrh 2: – zpracování projektu na zpevnění zdi

- zpracování statického projektu
- vlastní realizace projektu, dle finančních možností obce

Termín realizace: 2015 – 2018

Předpokládané náklady: cca 500 tis. Kč

Předpokládané zdroje financování: Fondy EU, MMR, Olomoucký kraj, vlastní



8.27 Rekonstrukce mostu u hřiště

Most překlenuje vodní tok Mírovka a odbočuje ze silnice III. třídy č. 31520. Most tvoří přístupovou cestu k fotbalovému hřišti a tenisovým kurtům. Oba areály jsou ve správě Věznice Mírov. Most je celkově ve špatném technickém stavu, po dobu užívání nebyl nikdy opravován. Most je třeba celkově rekonstruovat.

Návrh 1: – zpracování projektu na opravu mostu

- podání žádosti na získání finančních prostředků na realizaci kompletního projektu
- vlastní realizace

Návrh 2: – zpracování projektu na opravu mostu

- vlastní realizace projektu po etapách, dle finančních možností obce

Termín realizace: 2015 – 2018

Předpokládané náklady: cca 1 mil Kč

Předpokládané zdroje financování: Fondy EU, MD, Věžeňská služba, Olomoucký kraj, vlastní

8.28 Vybudování spojovacího chodníku od novostaveb směrem na dolní Mírov a úprava prostoru kolem obecní studny

Lokalita za kostelem, kde se nachází řada nových domů, kdy jejich obyvatelé musí cestu na dolní Mírov absolvovat přes náves. Vybudováním spojovacího chodníku, který vyústí u obecní studny, by výrazně zkrátil cestu na dolní Mírov pro pěší. Současně proběhne úprava veřejného prostranství kolem obecní studny, osazení mobiliářem a obnovení funkčnosti pumpy.

*Návrh 1: – vytvoření návrhů na realizaci chodníku, úprava prostranství
- podání žádosti na získání finančních prostředků na realizaci
- vlastní realizace*

*Návrh 2: – vytvoření návrhů na realizaci chodníku, úprava prostranství
- vlastní realizace projektu po etapách, dle finančních
možností obce*

Termín realizace: 2015 – 2018

Předpokládané náklady: cca 1 mil Kč

Předpokládané zdroje financování: Fondy EU, Olomoucký kraj, MMR, vlastní



9. Rozpočtový výhled obce Mírov na období 2015-2018

V tis. Kč

Rok – k 31.12.	2015	2016	2017	2018
příjmy daňové	4 800	4 900	5 000	5 100
příjmy nedaňové	700	500	500	500
příjmy kapitálové	50	30	40	30
dotace	600	400	200	200
dotace na investice	2 300	3 200	1 000	900
úvěr	0	0	0	0
Příjmy celkem	8 450	9 030	6 740	6 730
výdaje běžné	5 700	5 300	5 400	5 500
výdaje kapitálové	3 300	1 600	300	200
splátka úvěrů	720	364	364	364
splátka zápůjčky	184	184	184	184
Výdaje celkem	9 904	7 448	6 248	6 248

Komentář k rozpočtovému výhledu:

Rozpočtový výhled byl sestaven nejen na základě zákona, ale především proto, aby si zastupitelstvo obce ve volebním období 2014 – 2018 udělalo představu o hospodaření a mělo možnost zamyslet se nad tím, jaké akce by chtělo ve svém či dalším volebním období uskutečnit. Z rozpočtového výhledu, který byl sestaven velmi přísně z pohledu příjmů i výdajů (u aktiv odhad nižší, u pasiv vyšší), je zřejmé, že bude možno uskutečnit akci většího rozsahu pouze při získání dotace a úvěru.

Plán akcí, rozvržených dle priorit, které by se měly uskutečnit ve výhledovém období

1. Oprava místních komunikací (po dokončení výstavby kanalizace, místní část Kolonie, atd.)
2. Opravy budov v majetku obce
3. Pokračování v úpravách prostoru na návsi
4. Úprava veřejného prostranství v místní části Kolonie
5. Modernizace areálu koupaliště

Ad 1) po skončení výstavby splaškové kanalizace bude nutné některé úseky zcela obnovit, ostatní úseky komunikací je nutno opravovat průběžně

Ad 2) opravy budou probíhat na budovách kulturního domu, základní škole, obecním úřadě, bytové jednotce č. p. 42, bytovém domě č. p. 24 a bývalé hasičské zbrojnici

Ad 3) úprava návsi v okolí domů č. p. 24 a budovy tělocvičny a ubytovny vězeňské služby, výsadba nové zeleně a novým mobiliářem

Ad 4) celková úprava veřejného prostranství v prostoru sídliště Kolonie (nová zeleň, parkovací místa, ...)

Ad 5) celková rekonstrukce areálu koupaliště (vázáno na dotační tituly)

Možnosti získání peněz

Peníze lze získat z rozpočtu obce, prodejem dřeva z obecních lesů, získáváním dotací, na akce většího rozsahu bude nutno vzít úvěr.

Obec v současné době vlastní akcie, z nichž nejvýznamnější jsou akcie VHZ a.s. v hodnotě 4 447 tisíc Kč a akcie ČS. Do budoucna zůstává otevřená možnost prodeje těchto akcií a dále prodej stavebních pozemků a jiného majetku ve vlastnictví obce (např. koupaliště) na případnou realizaci výhledových akcí.

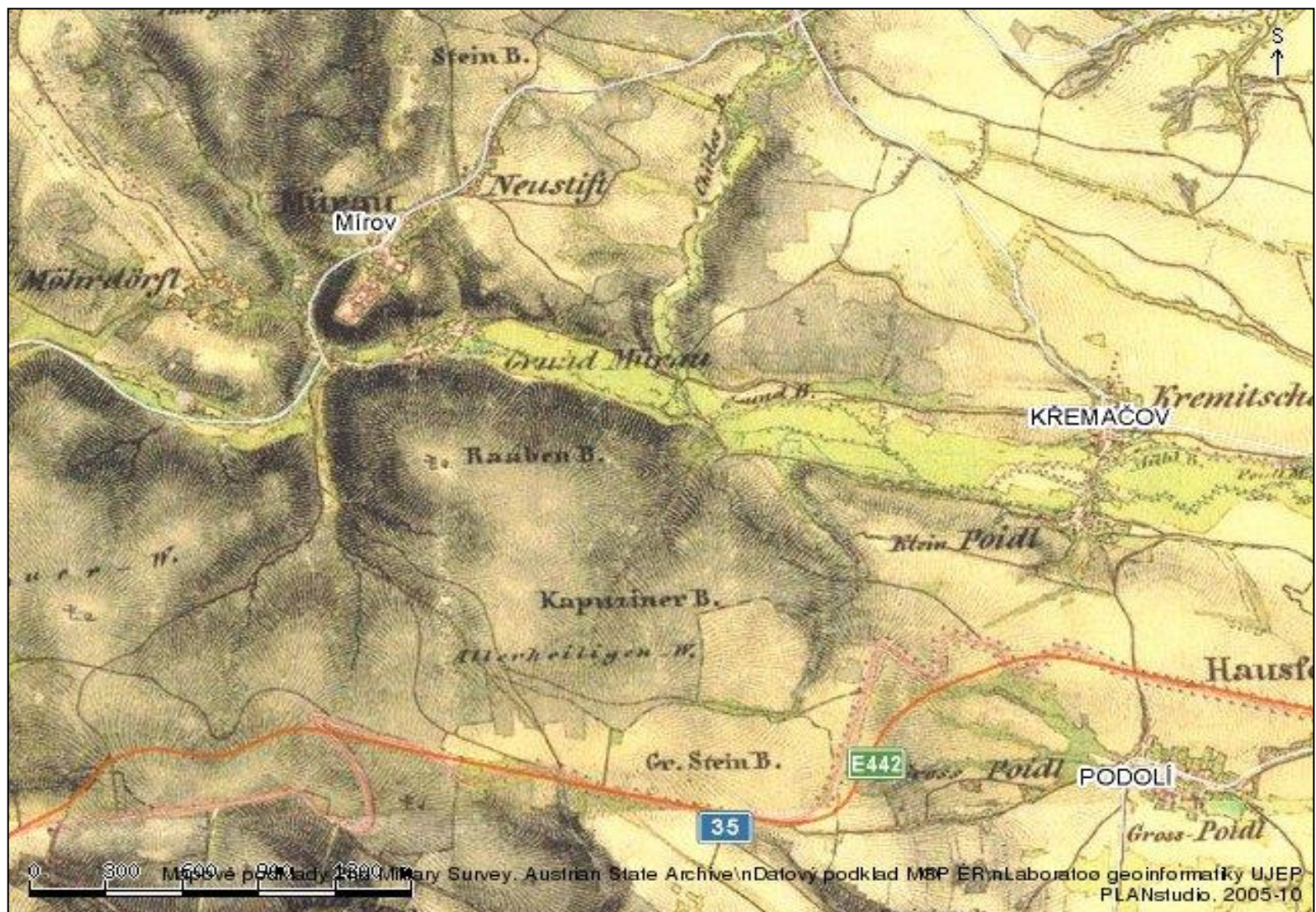
10. Závěr

Při současném vývoji společnosti a vybavenosti obce nelze očekávat velký nárůst obyvatelstva obce. Obec hospodaří s rozpočtem 4,5 – 5 mil Kč, který nedovoluje příliš velký rozvoj obce, zvyšování kvality života na vesnici a jeho propagaci. Přesto bude snahou Zastupitelstva obce Mírov zajistit občanům nejen kvalitní fungování veřejné správy, ale udržet a dále rozvíjet služby, které zajistí stávajícím obyvatelům důstojné podmínky pro život a bydlení, udrží a přivedou na vesnici mladé lidi. Chceme pokračovat v budování infrastruktury tak, aby se život na vesnici stal opět vyhledávaným místem k trvalému bydlení a nejen k rekreaci. Máme zájem zapojit občany do společenského a kulturního života v místě bydliště a vytvářet podmínky pro venkovskou pospolitost občanů a vzbuzovat v občanech hrdost a sounáležitost se svým bydlištěm.

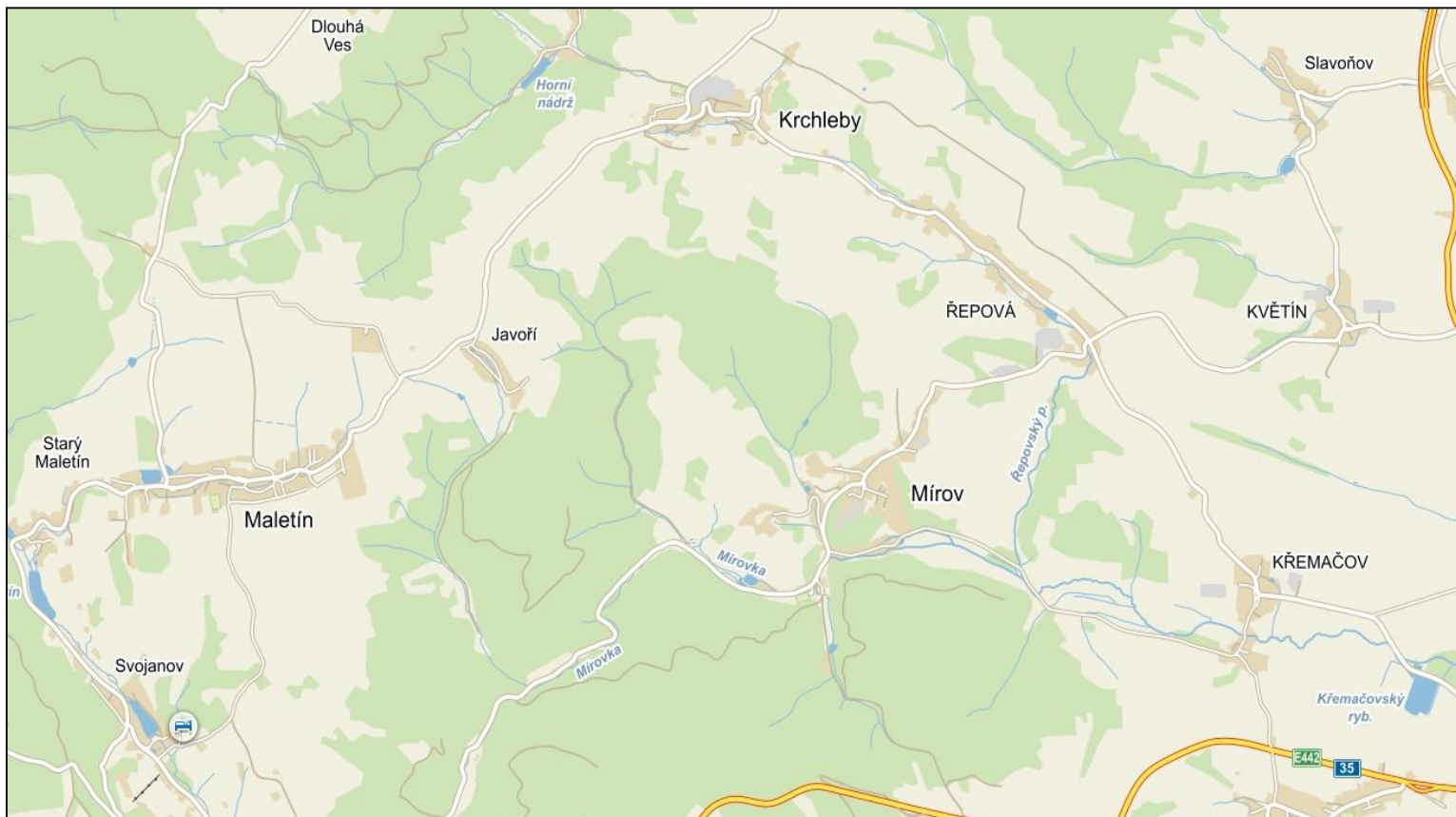
Těchto cílů však není možno dosáhnout pouze pomocí prostředků z obecního rozpočtu. Budeme se tedy snažit v co největší míře využívat možností dotačních a grantových programů. Díky spojení obecního rozpočtu a dotačních titulů může být zachován rozvoj obce, zvyšováním kvality života na vesnici a jeho propagace.

11. Mapová část

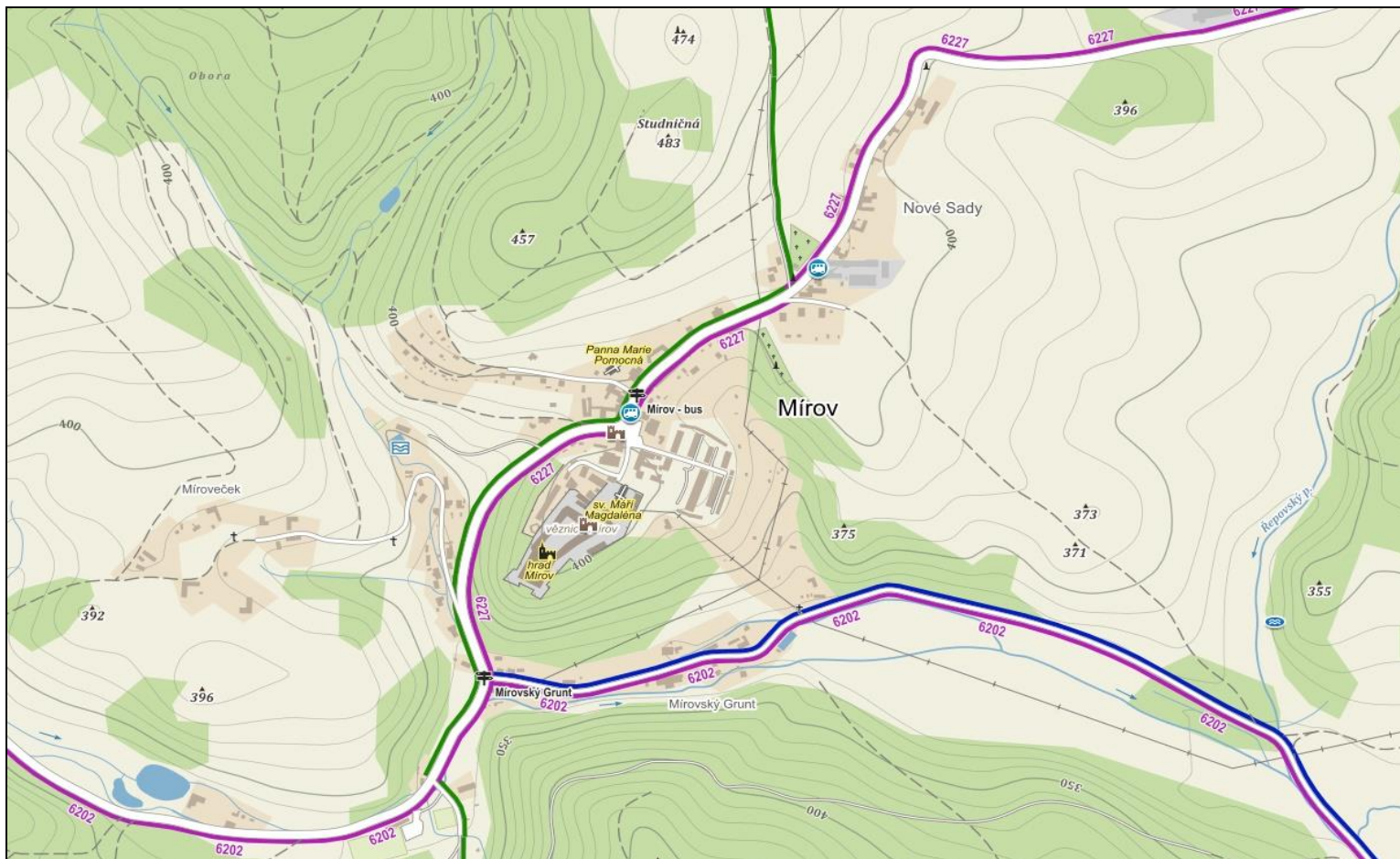
Historická mapa



Dopravní obslužnost



Turistické a cyklistické trasy



Letecký snímek Mírova

